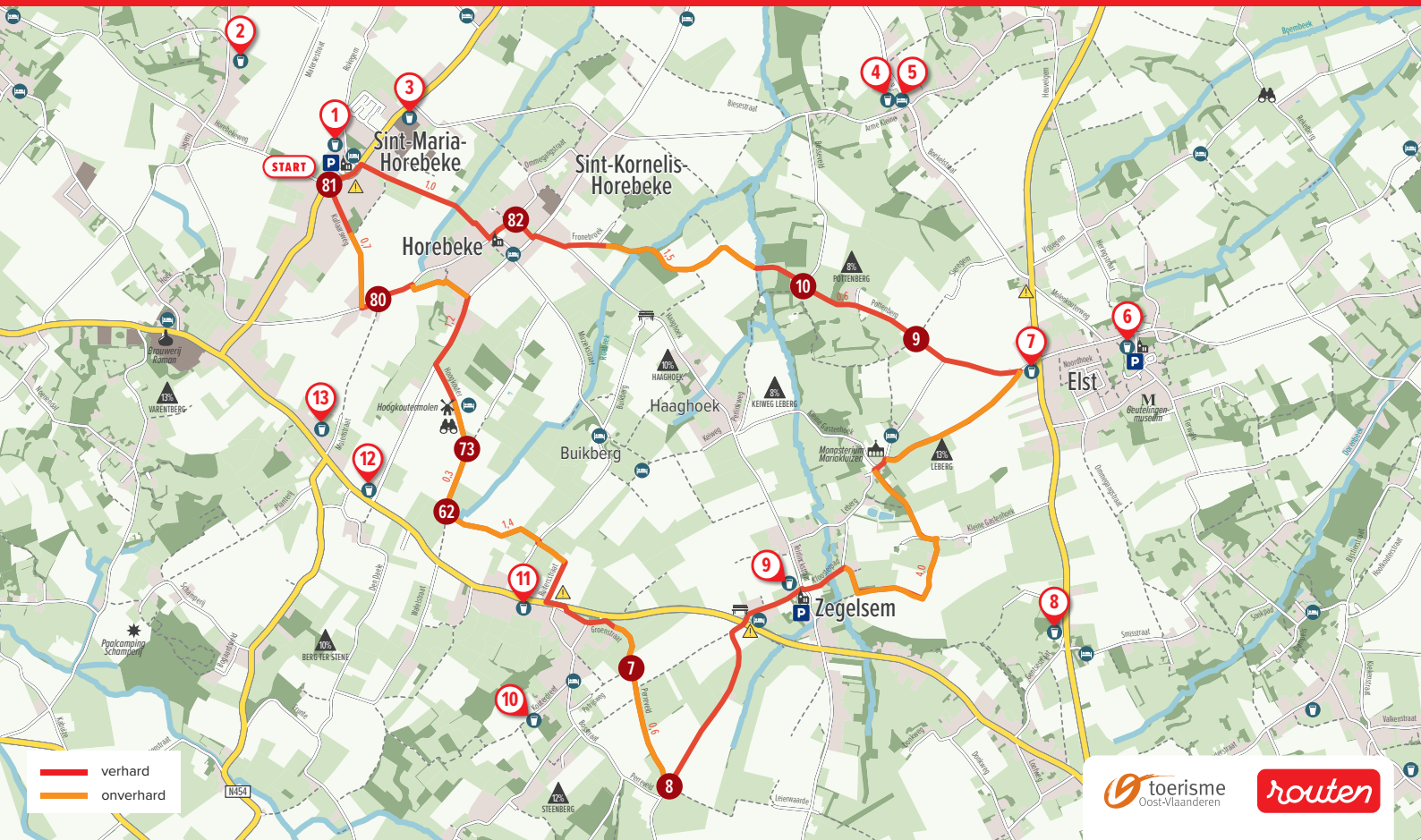



81 82 10 9 8 7 62 73 80 81





— verhard  
— onverhard


**START** Broekestraat 43  
9667 Horebeke


**P** Kerkplein

 2u 15m

 56% verhard

 Bushalte Sint-Maria-  
Horebeke Kerk

 **68** Deze route is bewegwijzerd  
met knooppunten. Volg de  
knooppunt-nummers vermeld  
op de kaart.

 Voor meer toeristische informatie,  
gezellig drinken, lekker eten kan  
je terecht bij onze ambassadeurs
















**ROUTEDOKTER** Ontbreekt er ergens een  
bewegwijzering of hangt er een bord scheef?  
Surf dan naar [www.routen.be/routedokter](http://www.routen.be/routedokter) en  
volg de instructies.

Een update van dit wandelnetwerk wordt  
verwacht in 2025, knooppunten kunnen wijzigen.

**De Vlaamse Ardennen, dat is koers.** Maar ook prachtig wandelen langs en over de golvende kasseiwegen van voorjaarsklassiekers zoals de Ronde van Vlaanderen en Omloop Het Nieuwsblad. Zoals op deze lus rond de beschermde Haaghoek, een kronkelende kasseistrook tussen de dorpjes Sint-Kornelis Horebeke en Zegelsem. Aanrader nadien: een ommetje naar het pittoreske Sint-Maria-Horebeke, alias de Geuzenhoek!



## ONDERWEG

-  1 Restaurant Horenbecca
-  2 Restaurant 't Jagerijtje
-  3 Café Sint-Jozef
-   4 Restaurant 't Hol van Pluto
-   5 Vakantiewoning In De Welkom
-  6 Café Bon Vivant
-  7 Café Taverne 't Hoekske
-  8 Café Gastenhoek
-  9 Café Den Drijhaard
-  10 Café Ons Schoon Schuurke
-  11 Café't Gaaik
-  12 Café-Frituur In Den Trap Op
-  13 Restaurant De Rembrandt



Deze route als GPX-bestand  
en/of meer info?  
Scan de QR-code of surf naar  
[www.routen.be](http://www.routen.be)